


COMUNE di BRIONA

Regione Piemonte – Provincia Novara
C.A.P. 28072 – VIA GENERALE SOLAROLI 10 –
C.F. 80005410032 Part. I.V.A. 00415070036
Tel. 0321.826080 - Fax 0321.826441

PIANO DELLE ALIENAZIONI E DELLE VALORIZZAZIONI IMMOBILIARI ANNO 2015



COMUNE DI BRIONA

Provincia di Novara

Piazza Libertà, 20 – C.F. – P. IVA 00429030034

Tel. 0321/829261 – 829520 fax 0321/819128

PIANO DELLE ALIENAZIONI E DELLE VALORIZZAZIONI IMMOBILIARI Anno 2015


(D.L. 25/06/2008 n. 112 art. 58 convertito in Legge 06/08/2008 n. 133)

TERRENI – Comune di Briona Eredita' Nicola Romana

FOGLIO	MAPPALE	SUPERFICIE mq	QUALITA'	VALORE DI ALIENAZIONE
10	191	930	SEMIN. ARBOR.	€ 976,50
22	51	2.930	SEMINATIVO	€ 3.076,50
TOTALE				€ 4.053,00

TERRENI – Comune di Trecate

FOGLIO	MAPPALE	SUPERFICIE mq	QUALITA'	VALORE DI ALIENAZIONE
11	176	13.680	RISAIA	€ 32.832,00



COMUNE DI BRIONA

Provincia di Novara

PIANO DELLE ALIENAZIONI E DELLE VALORIZZAZIONI IMMOBILIARI Anno 2015

(D.L. 25/06/2008 n. 112 art. 58 convertito in Legge 06/08/2008 n. 133)

DESCRIZIONE DEL BENE

TERRENO - Eredità Nicola Romana

UBICAZIONE

Località Briona

CATASTO TERRENI


DATI CATASTALI IDENTIFICATIVI			DATI DI CLASSAMENTO						NOTE	
Foglio	Particella	Sub	Porz	Qualità	Classe	Superficie	Deduz	Reddito		Valore Catastale Euro 837,00
						ha are ca		Dominicale	Agrario	
10	191			SEMINATIVO	ARBORATO 2	00 09 30		Euro 7,44	Euro 5,04	

ALTRI DATI

CONFINI	Nord: particella 182 Sud: particelle 194 e 195 Est: particelle 192 Ovest: particella 187
DESTINAZIONE URBANISTICA	Il terreno è pervenuto in eredità da parte della Signora Nicola Romana, deceduta il 25/08/2006 Il P.R.G.C. classifica l'area come "AREE PER ATTIVITA' AGRICOLA e CN3"
STATO ATTUALE	Coltivato: oggetto di contratto di affitto con il Signor Boffa Claudio
EVENTUALI VINCOLI E PESI	Non presenti
CONTO DEL PATRIMONIO	Consegnatario: Responsabile Area Tecnica Arch. Giampietro Depaoli ○ INDISPONIBILE Valore assegnato in base a tabella Commissione Provinciale del 19/02/2014: Euro 976,50
NOTE	

IL RESPONSABILE DEL SERVIZIO
(Arch. Giampietro Depaoli)





COMUNE DI BRIONA

Provincia di Novara

PIANO DELLE ALIENAZIONI E DELLE VALORIZZAZIONI IMMOBILIARI

Anno 2015

(D.L. 25/06/2008 n. 112 art. 58 convertito in Legge 06/08/2008 n. 133)

DESCRIZIONE DEL BENE

TERRENO - Eredità Nicola Romana

UBICAZIONE

Località Briona

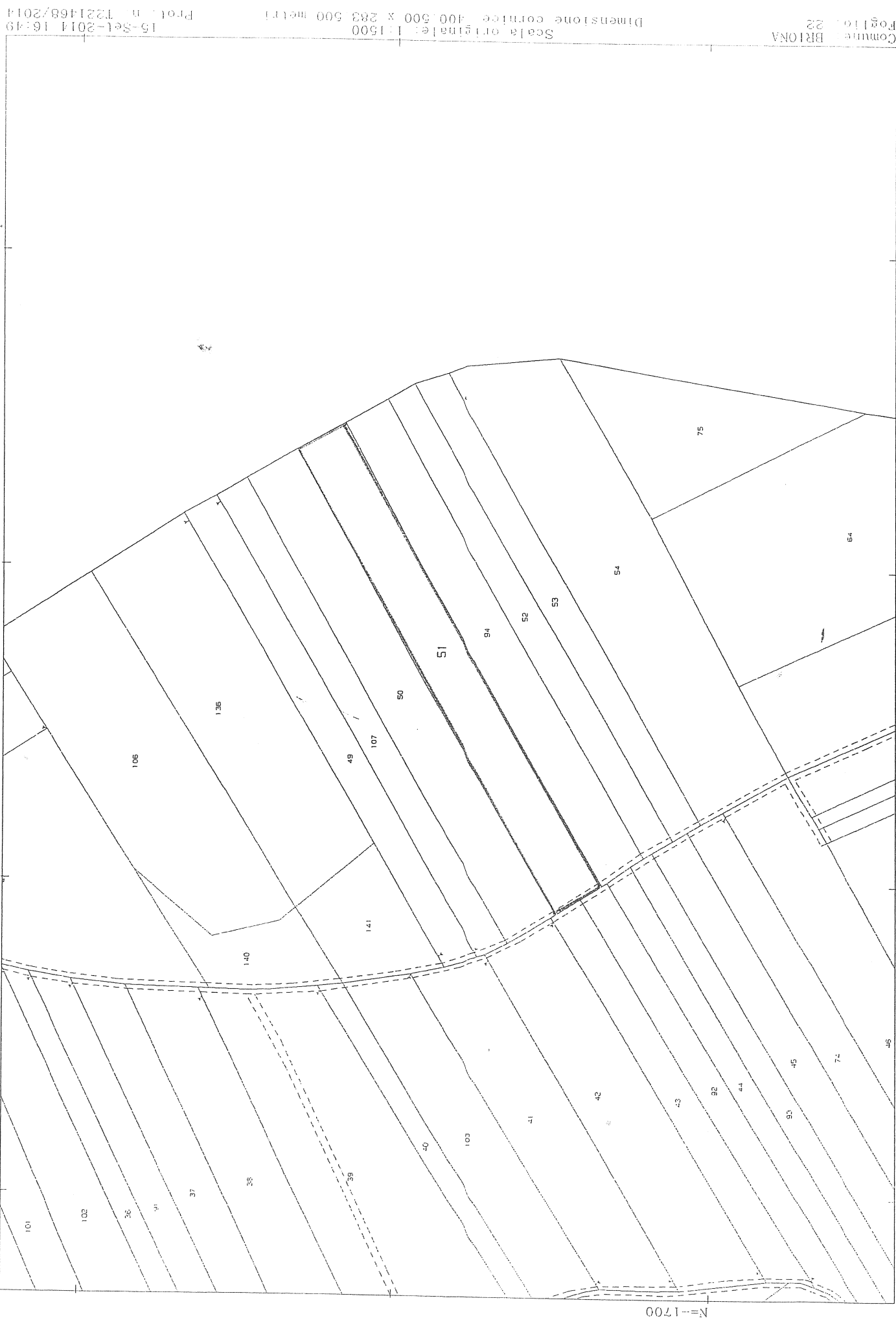
CATASTO TERRENI


DATI CATASTALI IDENTIFICATIVI			DATI DI CLASSAMENTO						NOTE	
Foglio	Particella	Sub	Porz	Qualità	Classe	Superficie	Deduz	Reddito		Valore Catastale Euro 2.638,12
						ha are ca		Dominicale	Agrario	
22	51			SEMINATIVO	ARBORATO 2	00 29 30		Euro 23,45	Euro 15,89	

ALTRI DATI

CONFINI	Nord: particella 50 Sud: particella 54 Est: Foglio 23 Ovest: particelle 43 e 92
DESTINAZIONE URBANISTICA	Il terreno è pervenuto in eredità da parte della Signora Nicola Romana, deceduta il 25/08/2006 Il P.R.G.C. classifica l'area come "AREE PER ATTIVITA' AGRICOLA"
STATO ATTUALE	Coltivato: oggetto di contratto d'affitto con il Signor Maruzzo Marco, Pier Paolo e Giuliano
EVENTUALI VINCOLI E PESI	Non presenti
CONTO DEL PATRIMONIO	Consegnatario: Responsabile Area Tecnica Arch. Giampietro Depaoli ○ INDISPONIBILE Valore assegnato in base a tabella Commissione Provinciale del 19/02/2014: Euro 3.076,50
NOTE	

IL RESPONSABILE DEL SERVIZIO
(Arch. Giampietro Depaoli)





COMUNE DI BRIONA

Provincia di Novara

PIANO DELLE ALIENAZIONI E DELLE VALORIZZAZIONI IMMOBILIARI Anno 2015

(D.L. 25/06/2008 n. 112 art. 58 convertito in Legge 06/08/2008 n. 133)

DESCRIZIONE DEL BENE

TERRENO – Comune di TRECATE

UBICAZIONE

Località Trecate

CATASTO TERRENI

DATI CATASTALI IDENTIFICATIVI			DATI DI CLASSAMENTO						NOTE	
Foglio	Particella	Sub	Porz	Qualità	Classe	Superficie	Deduz	Reddito		Valore Catastale
						ha are ca		Dominicale	Agrario	
11	176			RISAIA U		01 36 80		Euro 155,43	Euro 52,99	Euro 17.485,87

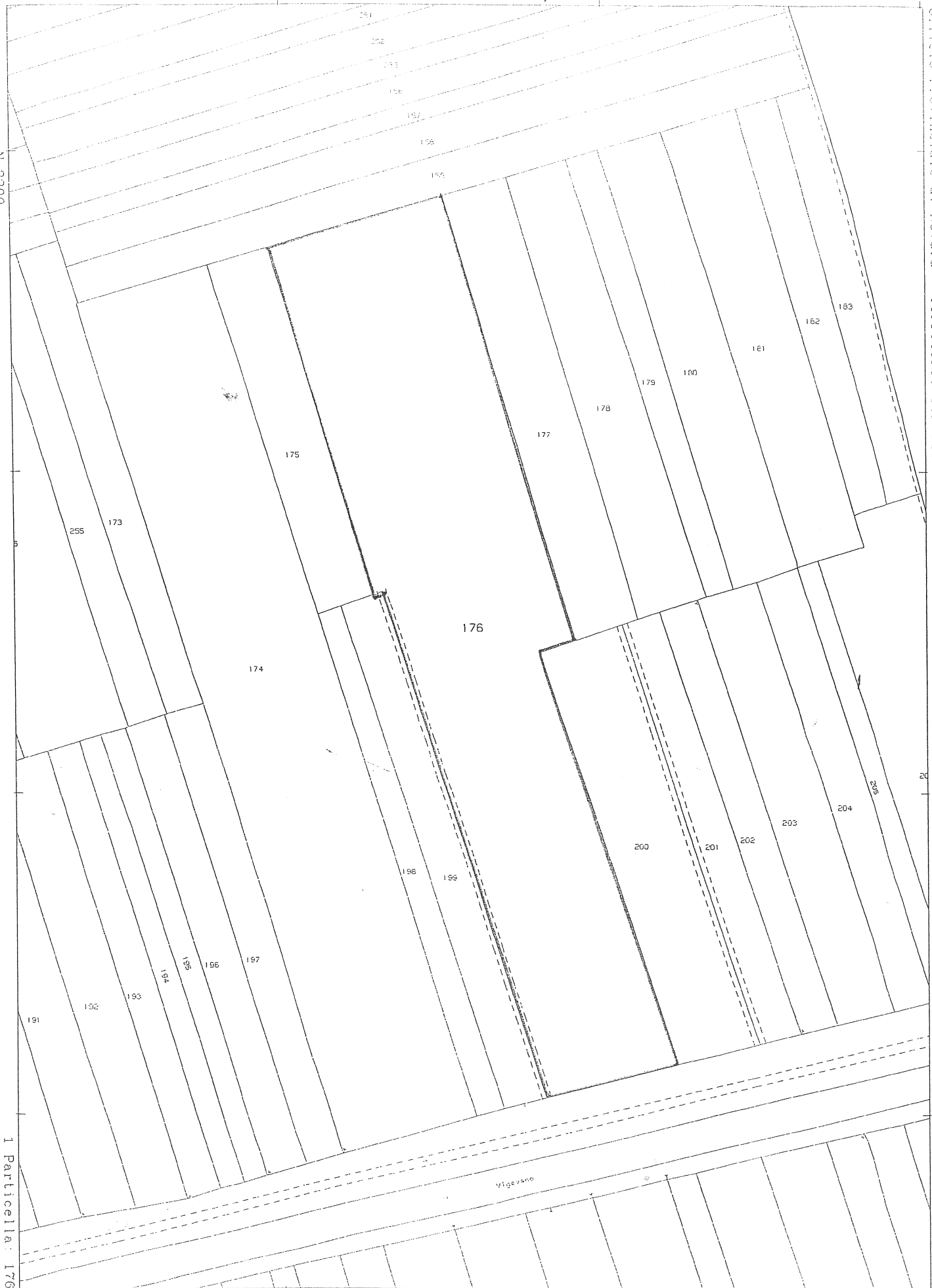
ALTRI DATI

CONFINI	Nord: particella 159 Sud: strada Est: particelle 177 e 200 Ovest: particelle 175 e 199
DESTINAZIONE URBANISTICA	Il terreno è pervenuto in eredità da parte del Signor Guaglio Ottavio Il P.R.G.C. classifica l'area come "AREE AGRICOLE"
STATO ATTUALE	Coltivato: oggetto di contratto d'affitto Signora Carsana Ceffà Giacomina
EVENTUALI VINCOLI E PESI	Non presenti
CONTO DEL PATRIMONIO	Consegnatario: Responsabile Area Tecnica Arch. Giampietro Depaoli ○ INDISPONIBILE Valore assegnato in base a tabella Commissione Provinciale del 19/02/2014: Euro 32.832,00
NOTE	

IL RESPONSABILE DEL SERVIZIO
(Arch. Giampietro Depaoli)

E=0

N=2200



Ufficio Provinciale di Novara - Territorio Servizi Catastali - Direttore DOT. EMILIANO CAMPELLI

Vis. tel. esente per fini istituzionali

Comune: TRECCATE
Foglio: 11

Scala originale: 1:1500
Dimensione cornice: 400.500 x 263.500 metri

15-Set-2014 16:53
Prot. n. T223251/2014